



LEGENDA:




- dlažba - pojižděná - 1820 m²
- dlažba - pouze pěší provoz - 795 m²
- zeleň - 850 m²
- květinové záhony
- Připojka vody - 2,40 m
- Arealový vodovod - 123,60 m
- Arealový suchovod - 6,00 m
- Přeložka vodovodu - 55,30 m
- Splasková kanalizace - 96,75 m
- Dešťová kanalizace - 245,60 m
- Přeložka NN - 28,00 m
- Připojka SV - 457,75 m
- mapa katastru nemovitostí
- hranice katastrálních území
- hrany geodetického zaměření

LEGENDA STÁVAJÍCÍCH INŽENÝRSKÝCH SÍTÍ:

- vedení NN, Veřejné osvětlení, Statutární město Karviná
- sdělovací vedení, CETIN a.s.
- sdělovací vedení - nadzemní, Statutární město Karviná
- vodovod

LEGENDA INVENTARIZACE ZELENĚ:

- SADOVNICKÁ HODNOTA
- velmi hodnotný strom
- nadprůměrně hodnotný strom
- průměrně hodnotný strom
- podprůměrně hodnotný strom
- velmi málo hodnotný strom
- hodnocená porostní skupina
- hodnocený strom
- pořadové číslo - viz tabulková část

Projektant		Kontroloval		Zodp. projektant	
Michal Pavelek		Michal Pavelek		Ing. Michal Klímša	
Investor	Statutární město Karviná, Frýštátská 72/1, 733 24 Karviná				
Místo stavby	Park B. Němcové, Karviná Frýštál, k.ú. Karviná-město				
Akce	Zámecké konifny-Community Hub				
Část	IO 02 - Dešťová kanalizace + Vsač				
Obsah výkresu	Situace IO 02				
Amun Pro s.r.o.					
738 53 Trnávka 1					
michal@amunpro.cz, mob.: +420 728 463 908					
Formát	840 x 420 mm				
Datum	09/2023				
Úhel	DPS				
Č. zakázky	-				
Měřítko	1:250				
Číslo paré	Č. výkresu				
D.2.2.b - 101					